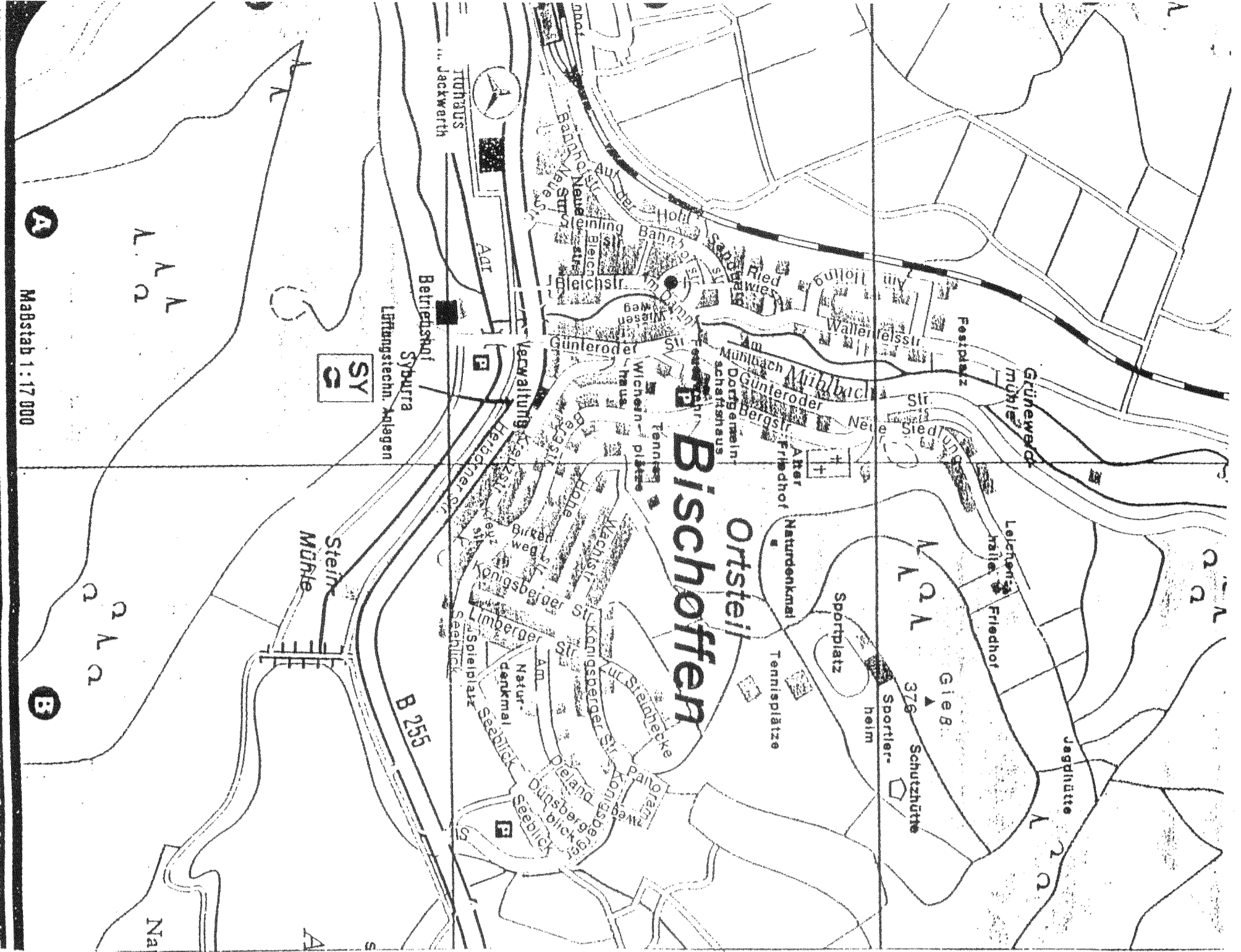
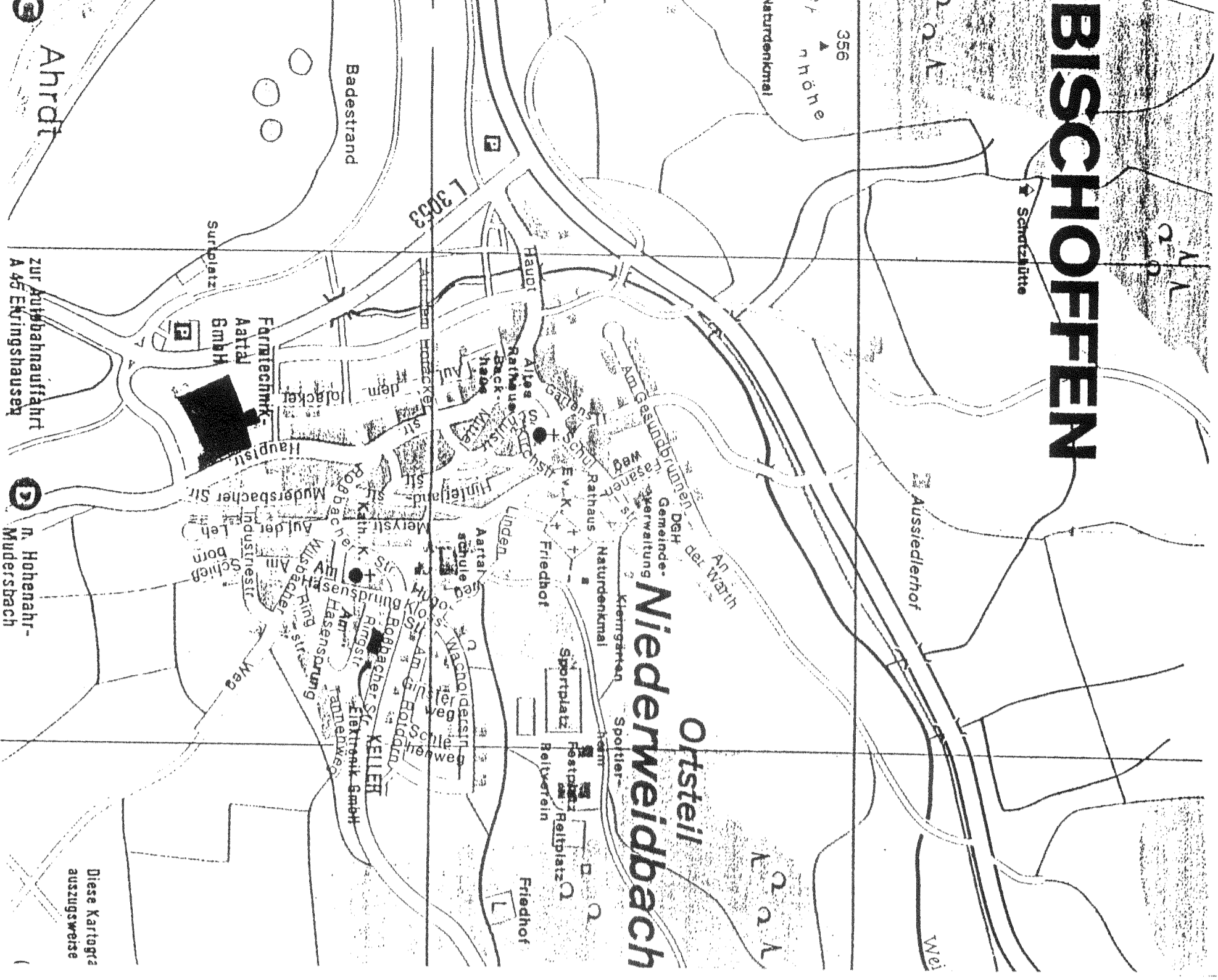


Bischoffen

	abgerechnet Erschließung durchgeführt	abgerechnet Straßenbeitrag durchgeführt	- Straßen - Beitrag 50/50 %	Beitrag 75/25 %	Erschließ. Beitrag 90/10 %
Am Damm	X			X	
Am Dieland	X			X	
Am Holing	X			X	
Am Mühlbach	X			X	
Auf der Hohl			X	X	
Bahnhofstraße			X		
Bergstraße	X			X	
Bleichstraße				X	
Birkenweg				X	
Dünsbergblick					X
Gellenbachmühle					
Günteroder Straße		X			
Herborner Straße				X	
Hohe Straße	X			X	
Im Hof	X			X	
Königsberger Straße	X			X	
Kreuzstraße				X	
Limbergstraße	X			X	
Neue Siedlung	X			X	
Neue Straße				X	
Panoramaweg					X
Pfeiffersmühle					X
Riedwiese					X
Sandbergstraße				X	
Seeblick	X			X	
		X			
Steinlingstraße				X	
Wachtstraße	X			X	
Wallenfelsstraße	X			X	
Wiesenweg	X			X	
Zur Steinhecke	X			X	



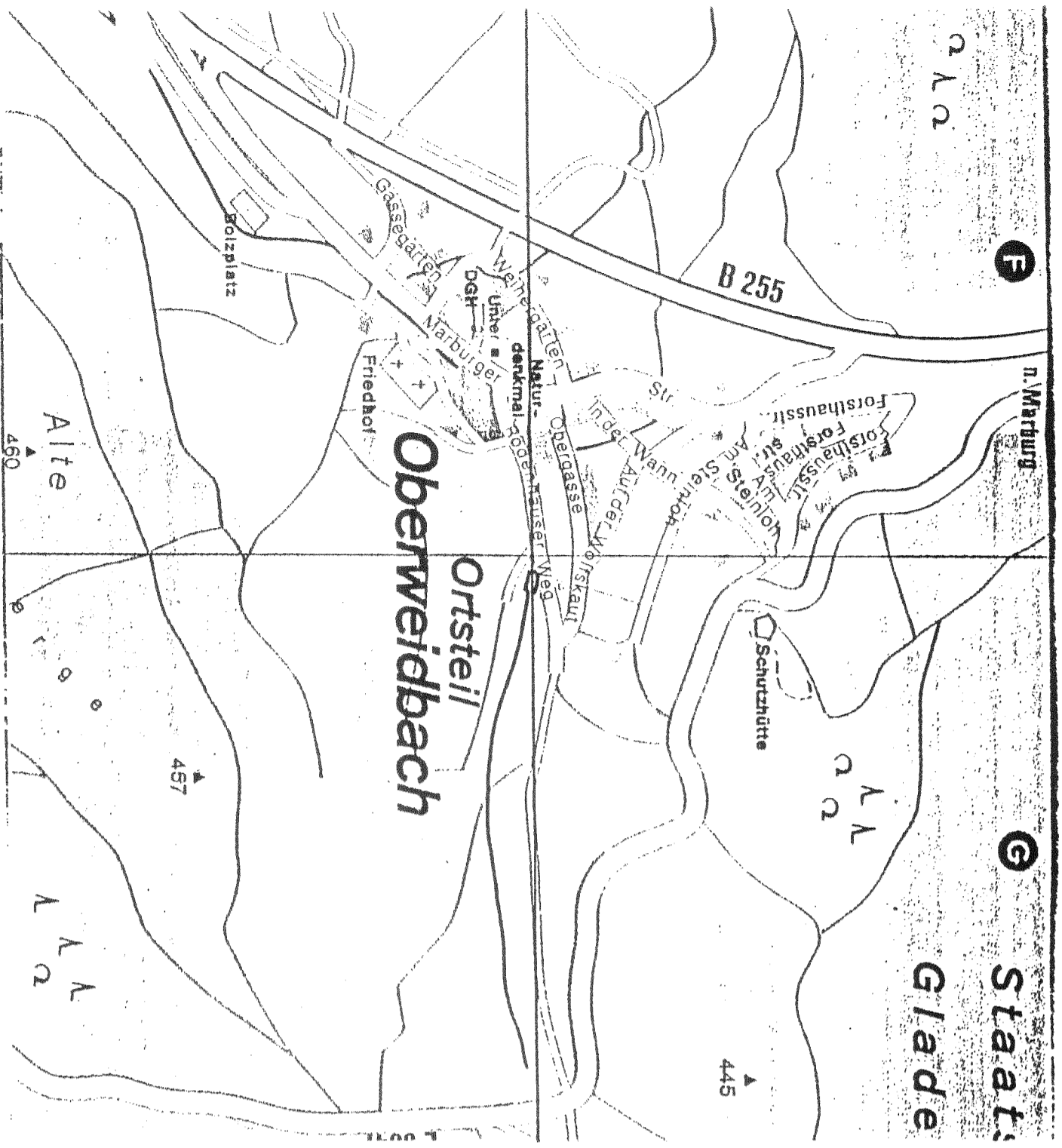
BISCHOFFEN



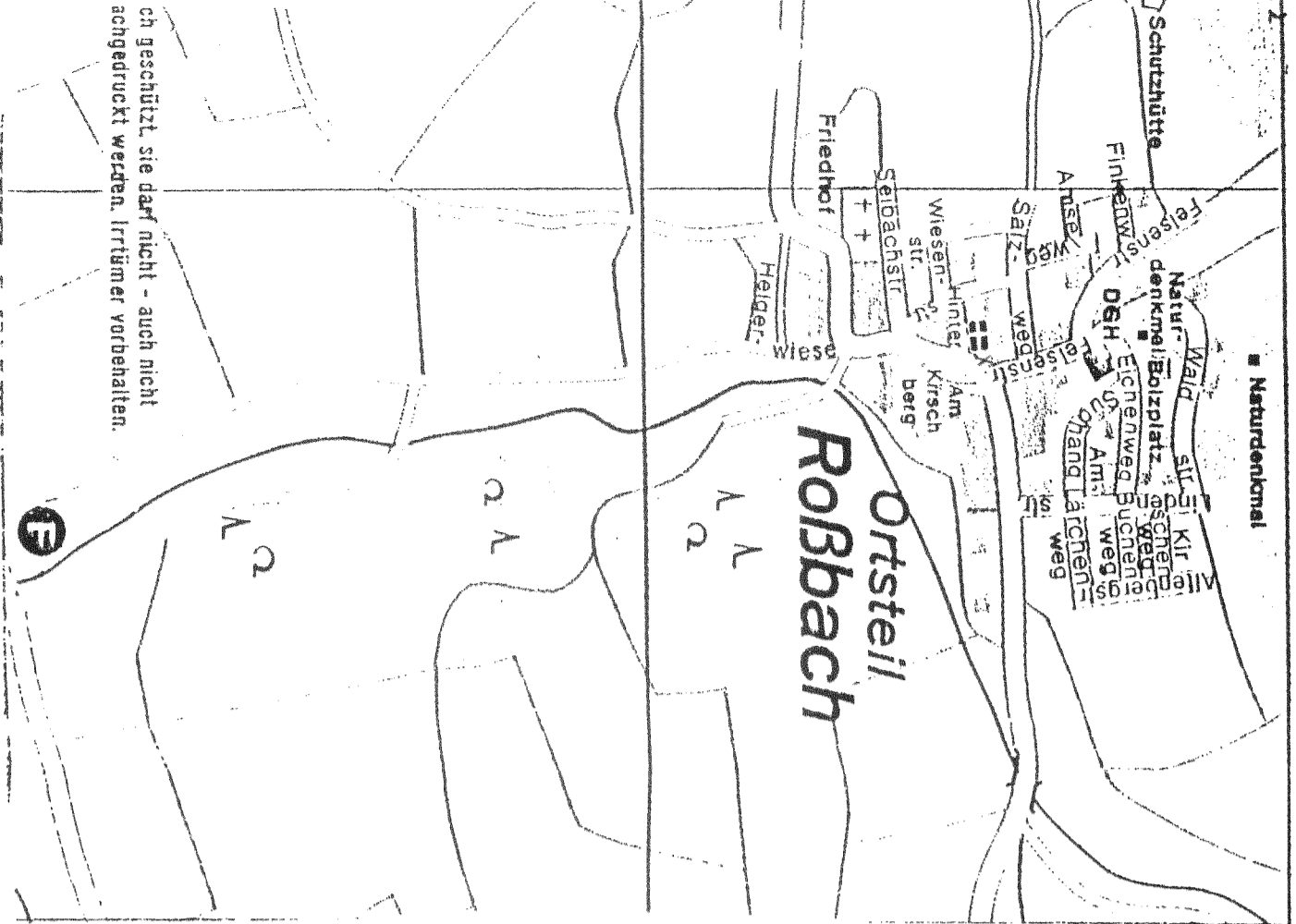
Niederweidbach

	abgerechnet		- Straßen -		Erschließ. Beitrag 90/10 %
	Erschließung durchgeführt	Strassenbeitrag durchgeführt	Beitrag 50/50 %	Beitrag 75/25 %	
Am Gesundbrunnen	X			X	
Am Hasensprung	X			X	
Am Rotdorn	X			X	
Am Schießborn	X			X	
An der Warth				X	
Auf dem Hofacker	X			X	
Auf der Leh				X	
Fasanenweg	X			X	
Gartenstraße	X			X	
Ginsterweg	X			X	
Hauptstraße			X		
Haus Elsebach				X	
Herrmann-Kloos-Straße	X			X	
Hinterlandstraße				X	
Hof Bodenscheidt				X	
Hof Oberfeld				X	
Industriestraße				X	
Kirchstraße		X		X	
Lindenweg				X	
Merystraße				X	
Mittelstraße		X		X	
Mundersbacher Straße				X	
Ringstraße	X			X	
Roßbacher Straße	X		X		
Schlehenweg	X			X	
Schulstraße				X	
Tannenweg	X			X	
Wacholderstraße	X			X	
Wilsbacher Weg				X	

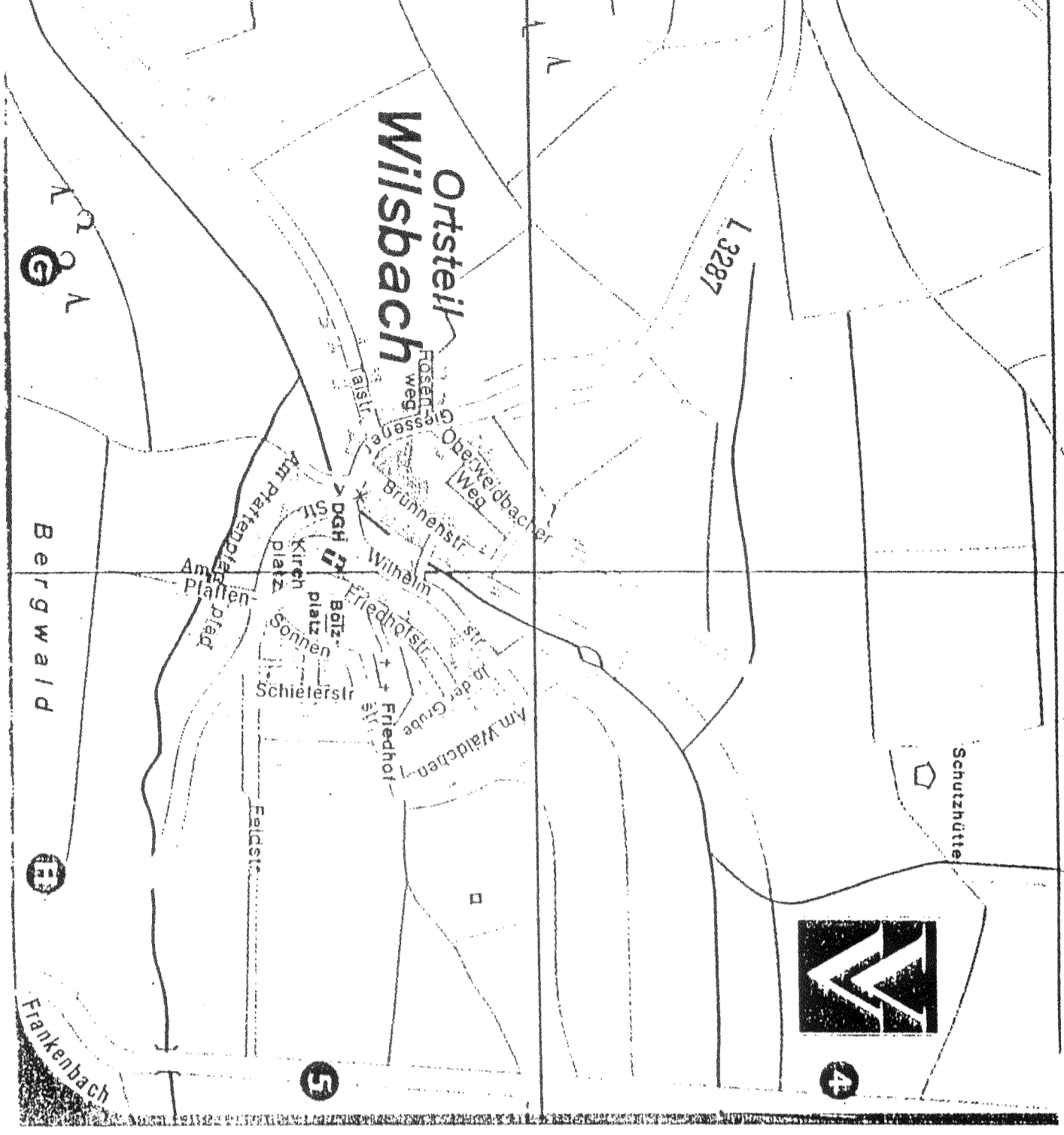
Diese Kartografie
auszugsweise



Oberweidbach		- Straßen -		
abgerechnet Erschließung durchgeführt	abgerechnet Straßenbeitrag durchgeführt	Beitrag 50/50 %	Beitrag 75/25 %	Erschließ. Beitrag 90/10 %
Arm Steinloh	X		X	
Auf der Wolfskaut				X
Forsthausstraße	Vorausstr. Teilbereich X		X	
Gassegarten				X
In der Wann	Teilerschließung X		X	
Luisenhöhe				
Marburger Straße		X		
Obergasse			X	
Rodenhäuser Weg		X		
Untergasse			X	
Weihergarten			X	



Robbachtal		abgerechnet Erschließung durchgeführt	abgerechnet Straßenbeitrag durchgeführt	- Straßen - Beitrag 50/50 % Beitrag 75/25 %		Erschließ. Beitrag 90/10 %
Altenbergstraße	Baustraße					X
Am Kirschberg				X	X	
Amselweg		X		X	X	
Am Südhang		X		X	X	
Buchenweg						X
Eichenweg		X		X	X	
Felsenstraße			X	X	X	
Finkenweg		X		X	X	
Helgerwiese						X
Hinterstraße			X	X	X	
Kirschenweg	Baustraße					X
Lärchenweg	Baustraße					X
Lindenstraße		X		X	X	
Ortsstraße			X			
Salzweg		X		X	X	
Seibachstraße			X	X	X	
Waldstraße		X		X	X	
Wiesenstraße						X



Wilsbach		- Straßen-		
abgerechnet Erschließung durchgeführt	abgerechnet Straßenbeitrag durchgeführt	Beitrag 50/50 %	Beitrag 75/25 %	Erschließ. Beitrag 90/10 %
Am Pfaffenpfad			X	X
Am Waldchen	X			
Aussiedlerhof				
Brückenweg				
Brunnenstraße		X		X
Feldstraße				X
Friedhofstraße	Kostenpauschung X			X
Gießener Straße		X		X
In der Grube	Kostenpauschung X			X
Oberweidbacher Weg				X
Rosenweg				X
Schieferstraße	Teilbereich 2. u. 3. X			X
Sonnenstraße	X			X
Talstraße				X
Wilhelmstraße				X